



**CAMPIONATO ITALIANO
WINTER TRIATHLON
INDIVIDUALE
ELITE – AGE GROUP E JUNIOR
SAN CANDIDO (BZ)
30 GENNAIO 2011**

o **Organizzazione**

- Località'
- Come raggiungere San Candido

o **Programma gara**

o **Modalità di iscrizione**

- Termine di iscrizione
- Tasse di iscrizione

o **Condizioni di partecipazione**

- Estratto Regolamento Tecnico 2011

o **Distanze, descrizione percorso, mappe percorsi**

o **Logistica**

o **Premiazioni e montepremi**

o **Indirizzi utili**

o **Prenotazioni alberghiere**

ORGANIZZAZIONE



ORGANIZZATORE:

- TRIATHLON ALTO ADIGE

REFERENTE:

- SANDRO DALLAGO



TELEFONO:

- 333/3456152



FAX:

- 0471/917757



EMAIL:

- sandrodallago@teletu.it



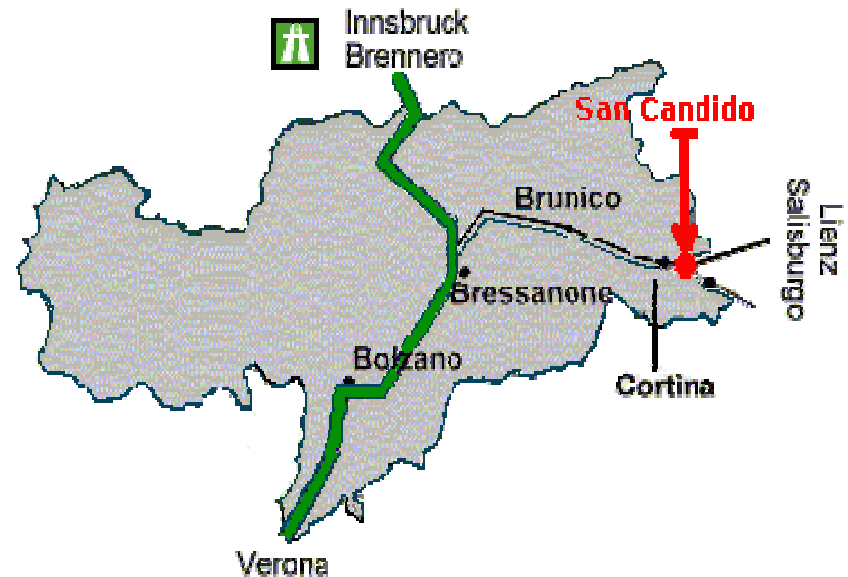
WEB:

- www.triathlonaltoadige.it

SAN CANDIDO



Il paese di San Candido (1.170 m) vanta una posizione particolarmente privilegiata all'interno del Parco Naturale delle Dolomiti di Sesto. Il pittoresco centro storico è circondato da imponenti vette alpine e bizzarre formazioni rocciose che racchiudono numerosi laghi palustri.



COME ARRIVARE A SAN CANDIDO



Strade e autostrade

Guidando sull'autostrada del Brennero A22 prende l'uscita Bressanone/Val Pusteria e continua il Suo viaggio sulla statale (SS49-E66) per l'Alta Pusteria (ca. 60 km dall'uscita dell'autostrada).

Ci raggiunge anche prendendo la statale (SS 51) verso Cortina – Dobbiaco.



Treni

Tramite i collegamenti ferroviari raggiunge con semplicità Fortezza, dove cambia treno in direzione San Candido. Stazioni ferroviarie le trova nei paesi Villabassa, Dobbiaco e San Candido. Sesto e la Val di Braies sono raggiungibili facilmente tramite i collegamenti autobus da San Candido e Villabassa



Aereo

Venezia

- con WindJet partendo da Catania e Palermo - w2.volawindjet.it
- con Air One partendo da Bari, Napoli e Roma Fiumicino - www.flyairone.it

Treviso

- con Ryanair partendo da Roma Ciampino - www.ryanair.com

Trasferimento dall'aeroporto in Alta Pusteria

Dagli aeroporti di Venezia e Treviso ha la possibilità di usare il trasferimento con l'autobus fino alla stazione di Dobbiaco.

Il transfer può essere prenotato online sotto: www.lowcostcoach.com

Distanze dall'Alta Pusteria

Bolzano (105 km)

Treviso (170 km) Bollettino del traffico

Venezia (195 km)

Trieste (240 km)

Verona (260 km)

Bologna (330 km)

Milano (385 km)

Parma (385 km)

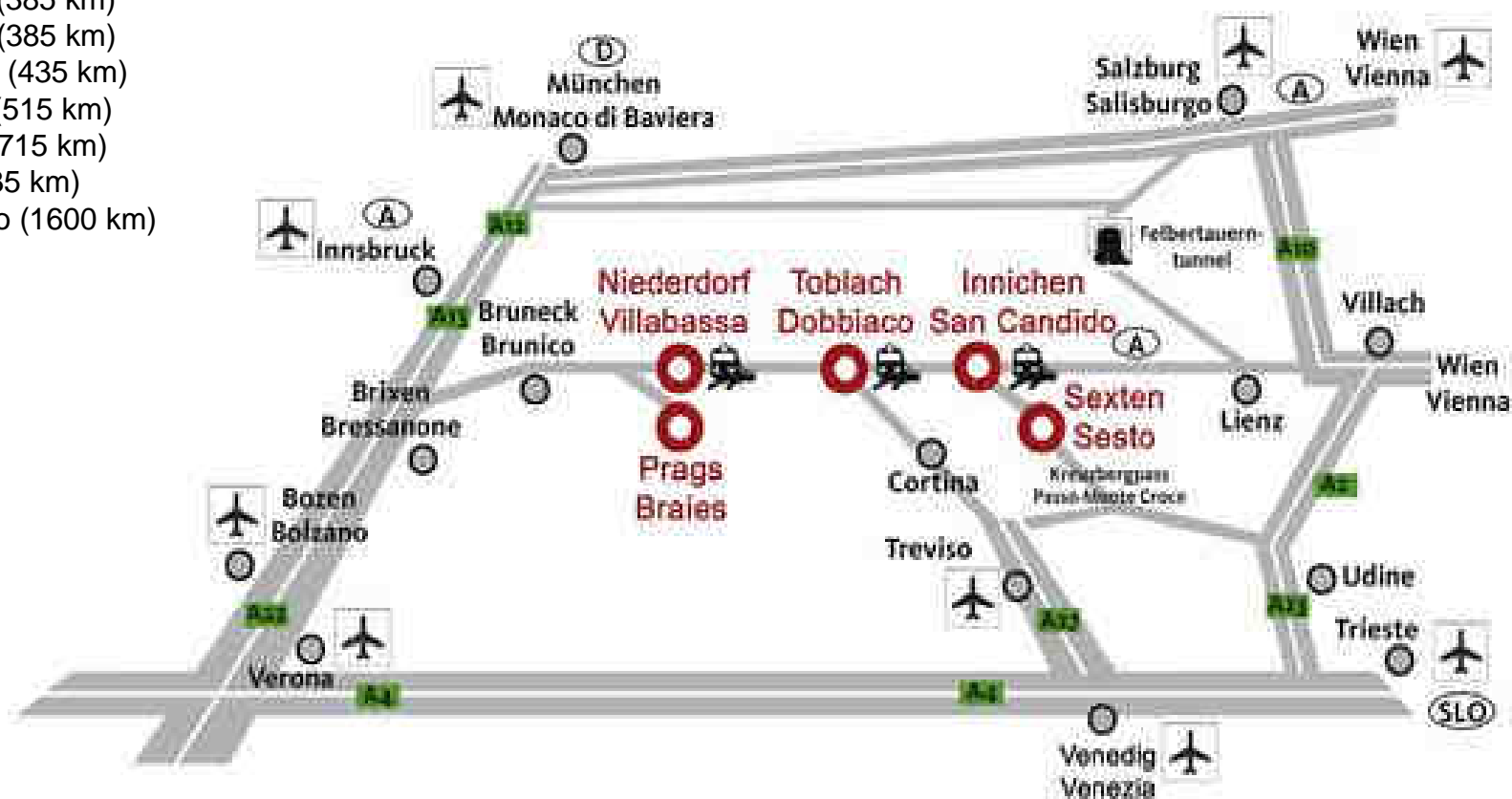
Firenze (435 km)

Torino (515 km)

Roma (715 km)

Bari (935 km)

Palermo (1600 km)



PROGRAMMA GARA



SABATO 29 GENNAIO

Ore 17:00 Consegna pacchi gara c/o la sala RESCH a San Candido.

Ore 18:00 Briefing tecnico c/o la sala Resch a San Candido.

DOMENICA 30 GENNAIO

Ore 08:00 – 09:30 Registrazione atleti c/o la sala Resch a San Candido.

Ore 08:30 Apertura zona cambio.

Ore 09:45 Chiusura zona cambio.

Ore 10:00 Partenza Campionato Italiano individuale Elite ed Age Group maschile e femminile.

Ore 10:30 Partenza Campionato Italiano individuale Junior.

Ore 12:30 Pasta party.

Ore 14:00 Premiazioni



MODALITA' D'ISCRIZIONE



QUOTE D'ISCRIZIONE:

- ATLETI ELITE € 35
- ATLETI AGE GROUP € 30
- JUNIOR € 15

-DA EFFETTUARSI DOPO IL 01\01\2011 SOLO VIA EMAIL FINO A GIOVEDI'
26\01\2011. OLTRE TALE TERMINE NON SARANNO ACCETTATE ISCRIZIONI

BONIFICO A FAVORE DI:

TRIATHLON ALTO ADIGE A.S.D.

Banca di Trento e Bolzano

Codice IBAN: IT 25 V 03240 11617 000000121243

Codice SWIFT: BAT BIT 2T

DISTANZE



WINTER TRIATHLON CLASSICO ELITE E AGE GROUP	CORSA	MOUNTAIN BIKE	SCI DI FONDO
	6 Km	10 Km	8 Km

DISTANZE



WINTER TRIATHLON SPRINT JUNIOR	CORSA	MOUNTAIN BIKE	SCI DI FONDO
	4 Km	6 Km	5 Km

Triathlon

FEDERAZIONE ITALIANA



Federazione Sportiva Nazionale
riconosciuta dal Coni



triathlon.org
the official site of the International Triathlon Union

MAPPE



DESCRIZIONE DEI PERCORSI



WINTER TRIATHLON

RUN:

Un giro unico. Tracciato al 90% su neve con minimi dislivelli in direzione sud verso Dobbiaco.

BIKE:

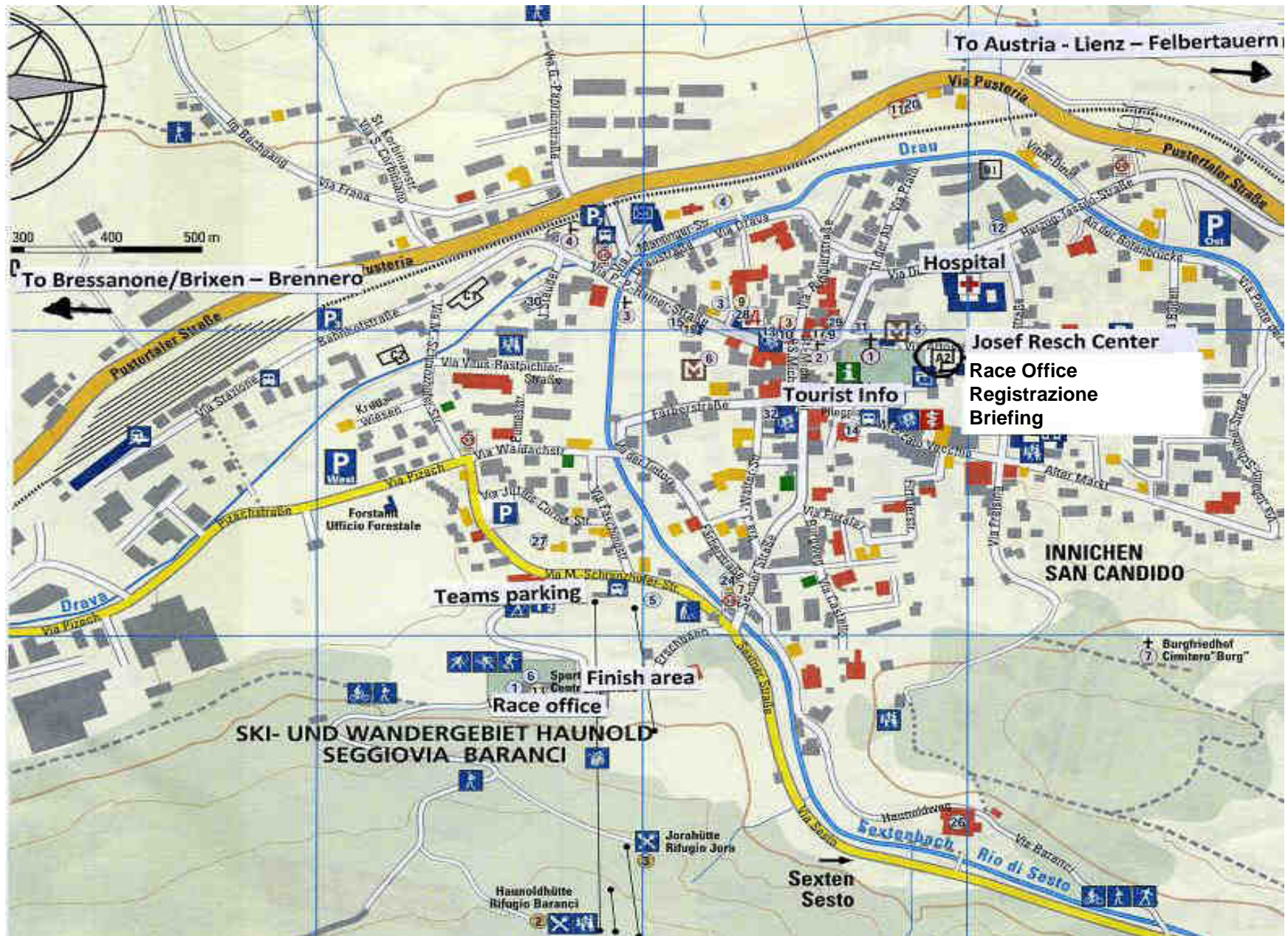
Tratto asfaltato/nevoso in paese per entrare in strade forestali e ciclabili innevate con dislivello di 50 mt. Buona tecnica di guida richiesta in discesa. Tratto piano verso nord direzione Versciaco e ritorno in pianura verso San Candido. Unico giro per evitare incroci. Incroci stradali sorvegliati da Polizia Municipale e Carabinieri e 20 alpini.

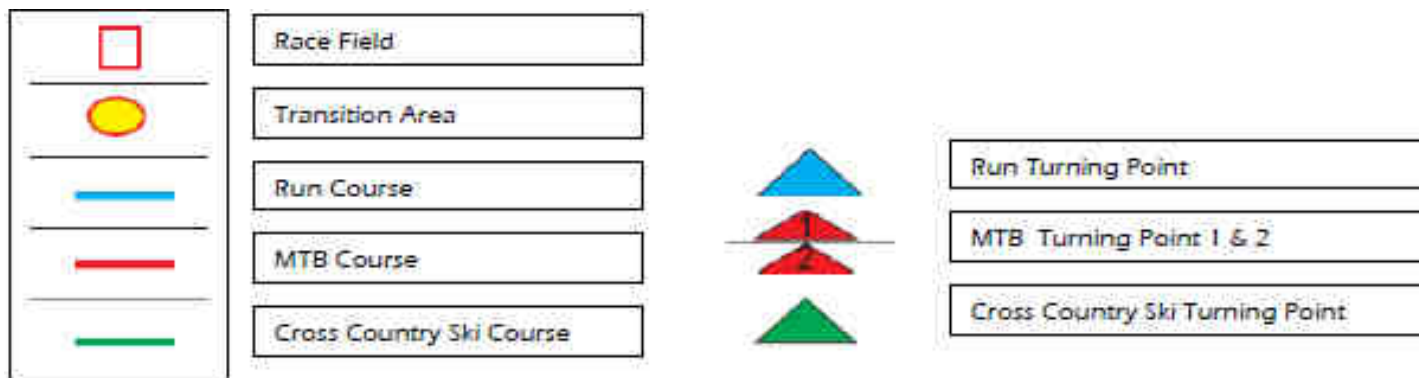
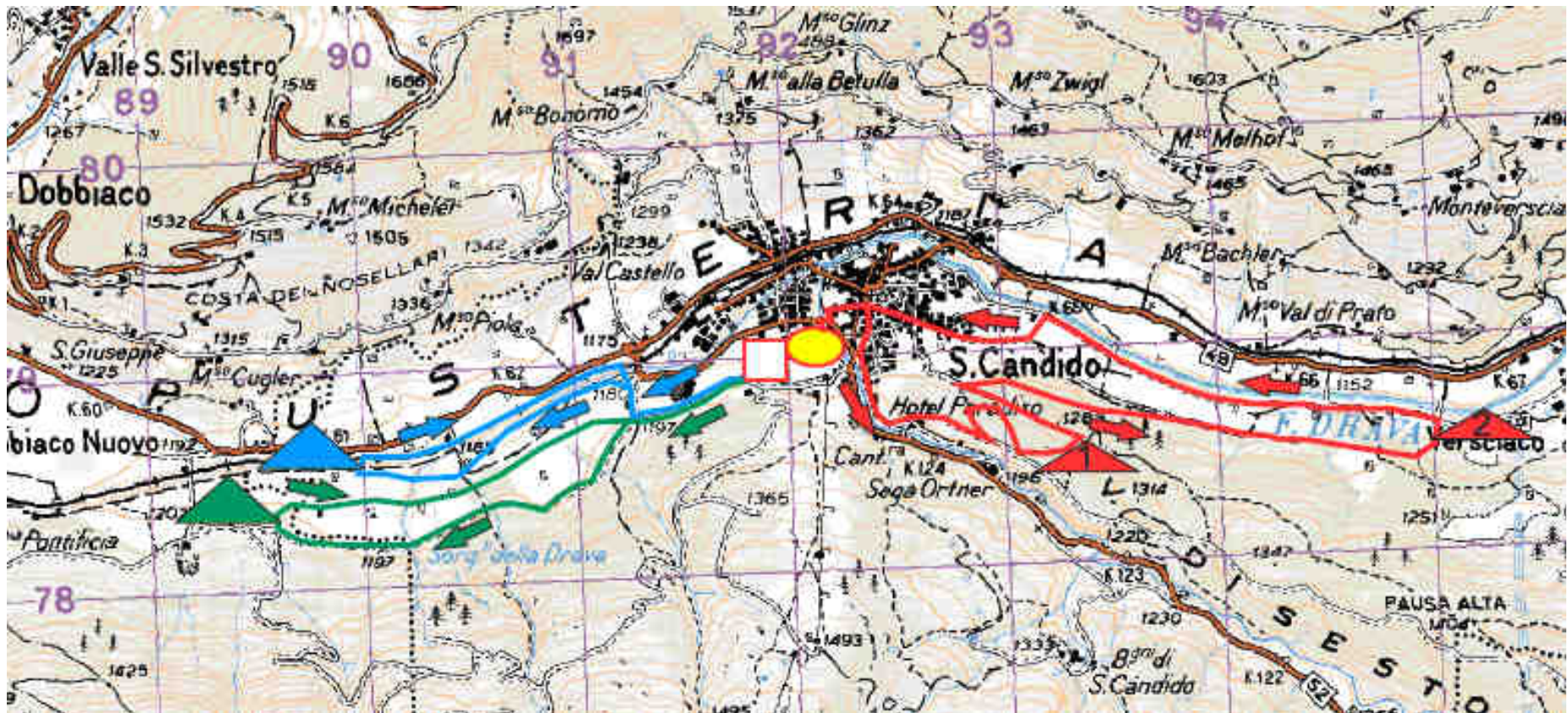
SKI:

Direzione sud verso Dobbiaco con giro unico con minimi dislivelli. Pista larga 4 mt.

ZONA CAMBIO:

Sarà allestita una sola zona cambio. L'attrezzatura, a fine gara, dovrà essere rimossa dall'atleta nel più breve tempo possibile, altrimenti verrà rimossa da personale staff dell'organizzazione e riposta in area pre determinata.





PREMIAZIONI E MONTEPREMI



Saranno premiati i primi tre classificati di tutte le categorie, maschili e femminili, con medaglie ufficiali FITRI e solamente per le categorie Elite e Junior, maschili e femminili, i vincitori verranno vestiti con la maglia di Campione Italiano



MONTEPREMI ELITE

•Montepremi in denaro:


•Montepremi: € 3.000,00



	%	Uomini	Donne
1	36%	€ 540,00	€ 540,00
2	28%	€ 420,00	€ 420,00
3	20%	€ 300,00	€ 300,00
4	12%	€ 180,00	€ 180,00
5	4%	€ 60,00	€ 60,00
TOTALE		€ 1.500,00	€ 1.500,00



ALBERGHI



Informazioni presso l'APT locale www.sancandido.info o a
Dobbiaco <http://toblach.jugendherberge.it/cs.asp?st=1>

**Pension Haunold - Via Schranzhofer Str. 3- San Candido |
Tel. (0039) 0474 91 32 29**

**CAMPING OLYMPIA DOBBIACO Tel. (0039) 0474 97 21 47
Fax (0039) 0474 97 27 13 • E-Mail: info@camping-olympia.**